

Prostá rekonstrukce trati v úseku Hlubočky-Mariánské Údolí - Hrubá Voda

- související stavby:
- „Rekonstrukce a doplnění závor na přejezdu P7531 v km 12,418 trati Olomouc - Opava“
 - „Rekonstrukce výpravní budovy v žst. Hlubočky“
 - „Vymístění dopravní kanceláře z bývalé výpravní budovy ŽST Hrubá Voda“

ŽST Hlubočky-
Mariánské Údolí
km 10,846

Hlubočky zastávka z
km 12,456

ŽST Hlubočky
km 14,947

Hrubá Voda zastávka z
km 17,899

ŽST Hrubá Voda
km 19,442

Ptačí oblast Libavá

12,0

Přírodní park Údolí Bystrice

Evropsky významná lokalita Libavá
Ptačí oblast Libavá

Evropsky významná lokalita Libavá
Ptačí oblast Libavá

Evropsky významná lokalita Libavá
Ptačí oblast Libavá


Evropsky významná
lokalita Údolí Bystrice

Evropsky významná lokalita Údolí Bystrice

směr Olomouc hl. n.

směr Opava východ

Prostor pro logo institucí zajišťujících financování stavby:



STÁTNÍ FOND DOPRAVNÍ
INFRASTRUKTURY

Jiná ověření:

Paré:

Orientační schéma:

Razítko oprávněné osoby:

Podpis: Datum:

Revize:	Datum:	Popis:	Kontroloval:
000	31. 3. 2025	-	-

Stavebník/Investor:

Adresa:

Zástupce investora:


Adresa:

Správa železnic, státní organizace

Dlážděná 1003/7, 110 00 Praha 1

Oblastní ředitelství Ostrava

Muglínovská 1038/5, 702 00 Ostrava



Zhotovitel díla:

Adresa:


Kontakt:

Správa železnic, státní organizace

Dlážděná 1003/7, 110 00 Praha 1

Generální ředitelství, odbor projektování staveb

T: +420 972 235 830 E: 009sek@spravazeleznic.cz



Zhotovitel objektu:

Adresa:

Kontakt:

Správa železnic, státní organizace

Dlážděná 1003/7, 110 00 Praha 1

Generální ředitelství, odbor projektování staveb

T: +420 972 235 830 E: 009sek@spravazeleznic.cz

Hlavní projektant (HIP):

Specialista:

Ing. Karel Fridrich

-

Název stavby/akce:

Název části:

Název objektu:

Název přílohy:

Název dílčí části přílohy:

Odpovědný projektant:

Ing. Karel Fridrich

Kraj:

Olomoucký kraj

**Záměr projektu
Prostá rekonstrukce trati v úseku
Hlubočky-Mariánské Údolí - Hrubá
Voda**

Záměr projektu - příloha

Situace projektu a orientační výkres či mapa s vyznačením začátku a konce stavby, ev. další výkresy

Přehledná situace

Zpracovatel přílohy:

Ing. Karel Fridrich

Katastrální území: Hlubočky

[639524], Hrubá Voda [648591]

Měřítko:

Formáty:

TUDU: 219106, 2191D1, 219108, 2191M1, 219126, 2191E1

1 : 10 000

5 x A4

Označení (S-kód): R602400018

Zakázka:

Označení části:

F

Číslo objektu/komplexu:

Číslo přílohy:

1. 001

Stupeň dokumentace:

ZP

Smluvní datum zpracování:

30. 4. 2025

S-kód:

R 6 0 2 4 0 0 0 1 8

Stupeň dokumentace:

Číslo:

F X X X X

Objekt:

X X X X X X X X X X

Podoblast:

X X X X X X X X X X

Předmět:

X X X X X X X X X X

Revize:

0 0 0 0

(Prostor pro další informace)